

«СОГЛАСОВАНО»  
Отдел образования администрации  
Петроградского района  
Санкт-Петербурга)  
М.Н. Андреева  
ФИО

дата

подпись

«СОГЛАСОВАНО»

(Отдел ГИБДД

района  
Санкт-Петербурга)

В.А. Васильев

дата

подпись

ФИО

23.05.2017

«УТВЕРЖДАЮ»  
(Руководитель образовательного  
учреждения)  
С.В. Бурячко  
ФИО

дата

подпись



# ПАСПОРТ

дорожной безопасности образовательного учреждения

Государственного бюджетного общеобразовательного учреждения  
Гимназия № 610 Петроградского района Санкт-Петербурга  
«САНКТ-ПЕТЕРБУРГСКАЯ КЛАССИЧЕСКАЯ ГИМНАЗИЯ»

Санкт-Петербург, ул. Зверинская, д. 35-37.

(наименование образовательного учреждения)

Санкт-Петербург

2017

## Общие сведения

Государственное бюджетное общеобразовательное учреждение Гимназия  
№ 610 Петроградского района Санкт-Петербурга  
«САНКТ-ПЕТЕРБУРГСКАЯ КЛАССИЧЕСКАЯ ГИМНАЗИЯ»  
(полное наименование ОУ)

Юридический адрес ОУ:

197198, Санкт-Петербург, Малый пр. П.С., 9/6

Фактический адрес ОУ:

197198, Санкт-Петербург, Малый пр. П.С., 9/6

197198, Санкт-Петербург, ул. Зверинская, д. 35-37.

Руководитель ОУ: Бурячко Сергей Владимирович,

т. 235-40-14

(фамилия, имя, отчество)

(телефон)

Заместители

руководителя ОУ:

Борисова Ирина Юрьевна

(фамилия, имя, отчество)

т. 235-78-02

(телефон)

Чернышева Марина Валерьевна

(фамилия, имя, отчество)

т.235-78-02

(телефон)

Специалист отдела образования,  
курирующий вопросы профилактики  
детского дорожно-транспортного  
травматизма

ведущий специалист

(должность)

Богданова Е.З.

(фамилия, имя, отчество)

241-38-63

(телефон)

Закрепленный за ОУ работник  
Госавтоинспекции

ДПС

(должность)

Кассин К.А.

(фамилия, имя, отчество)

(телефон)

Ответственный за организацию  
работы по профилактике  
детского дорожно-транспортного  
травматизма в ОУ

техник-технолог

(должность)

Барышева Л.В.

(фамилия, имя, отчество)

(телефон)

Руководитель или ответственный  
работник дорожно-эксплуатационной  
организации, осуществляющей  
содержание уличной  
дорожной сети

(фамилия, имя, отчество)

(телефон)

Руководитель или ответственный  
работник дорожно-эксплуатационной  
организации, осуществляющей  
содержание  
внутридворовой территории \_\_\_\_\_

(фамилия, имя, отчество)

(телефон)

Количество учащихся **438**

Наличие кабинета по БДД **нет**

*(если имеется, указать место расположения)*

Наличие уголков по БДД

в 1-4 классах

**нет**

*(если имеются, указать место расположения)*

Наличие автогородка (площадки) по БДД **нет**

Наличие автобуса в ОУ **нет**

Владелец автобуса

(при наличии автобуса) **нет**

Время занятий в ОУ:

Уроки: **с 9-00 по 16-00**

Внеурочные занятия: **с 15-00 по 18-00**

#### Телефоны оперативных служб:

Главное управление по делам ГО и ЧС	311-01-67
Главное управление ВД СП	311-18-51
Отделение полиции №71 петроградского района	230-71-02
Служба спасения СПб ГКУ	576-27-13
«Городской мониторинговый центр»	576-42-04,
Федеральная служба безопасности	232-65-30
РОВД Петроградского района	232-53-74
Отдел вневедомственной охраны	237-05-40
Отряд государственной противопожарной службы	235-50-13
Пожарная охрана	230-52-01
Скорая помощь 03	моб.112,
	234-61-71
Детская скорая помощь петроградского района	234-58-53

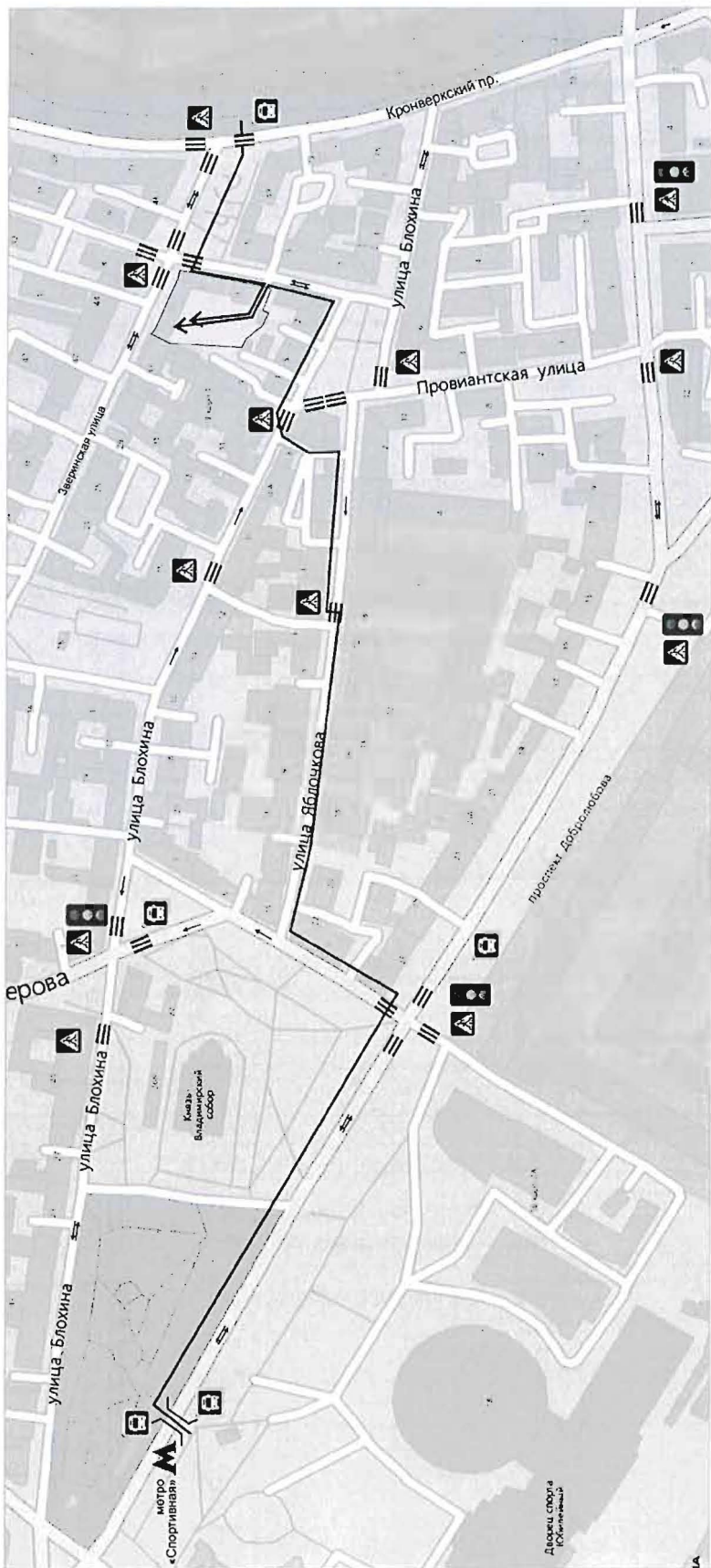
## Содержание

### I. Планы-схемы ОУ.

- 1) район расположения ОУ, пути движения транспортных средств и детей (учеников, обучающихся);
- 2) организация дорожного движения в непосредственной близости от образовательного учреждения с размещением соответствующих технических средств, маршруты движения детей и расположение парковочных мест;
- 3) маршруты движения организованных групп детей от ОУ к наиболее часто посещаемым объектам в ходе учебного процесса (например: стадион, парк, спортивно-оздоровительный комплекс);
- 4) пути движения транспортных средств к местам разгрузки/погрузки и рекомендуемых безопасных путей передвижения детей по территории образовательного учреждения.

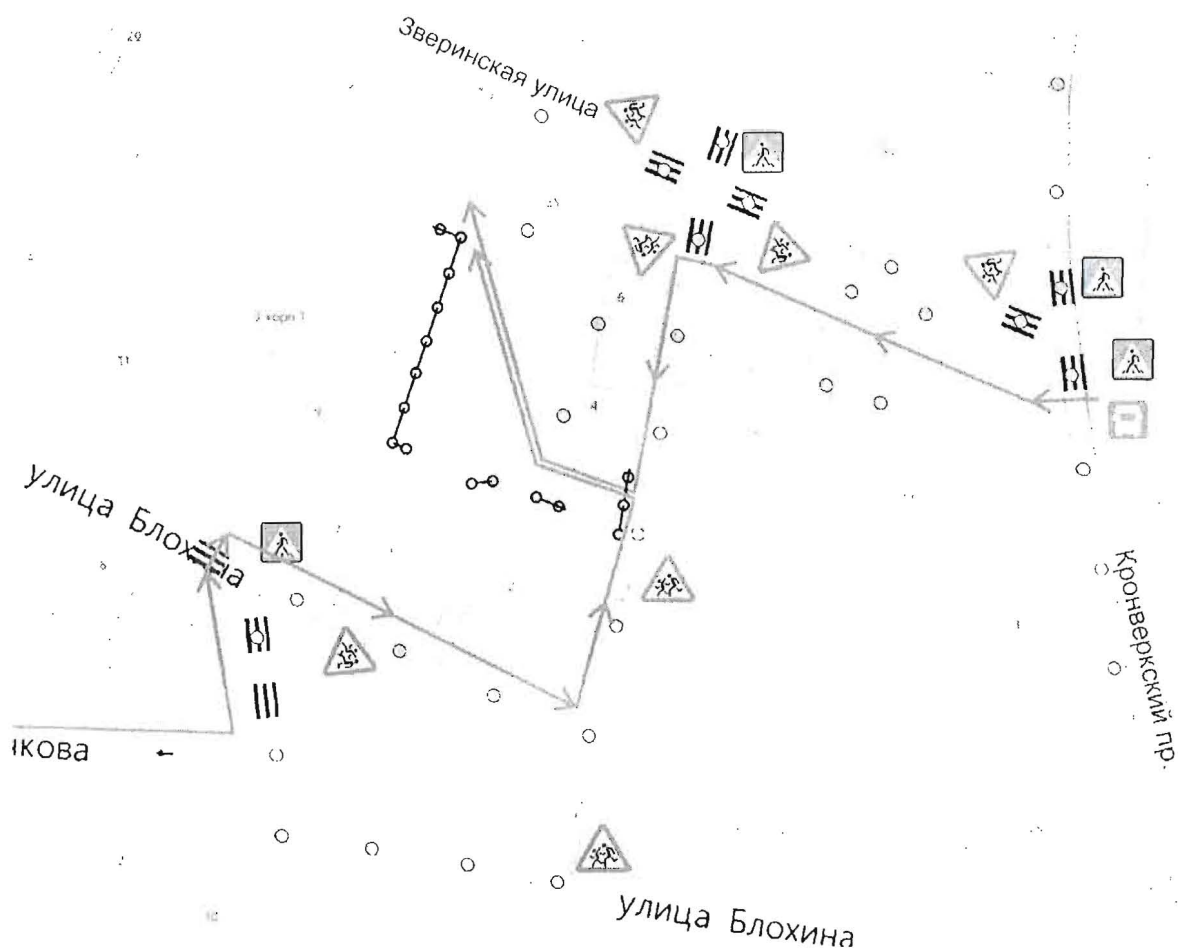
# І. Планы-схемы ОУ.

## План-схема района расположения ОУ, пути движения транспортных средств и детей (обучающихся)



	Тротуар		Движение транспортных средств
	Проезжая часть		Остановка общественного транспорта
	Здания		Нерегулируемый пешеходный переход
	Гимназия		Регулируемый пешеходный переход
	Направление движения учеников в (из) гимназию		Подземный пешеходный переход

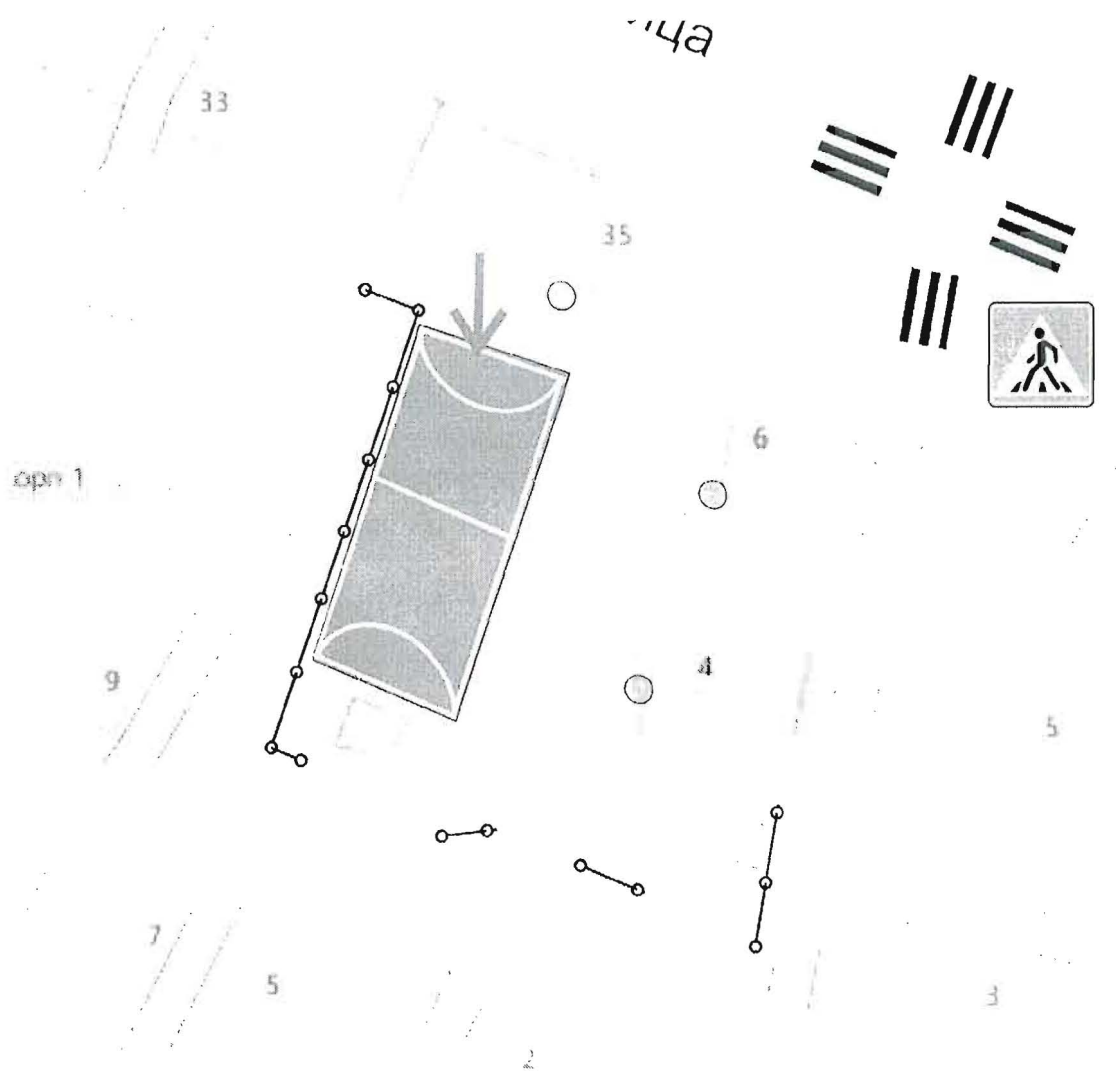
**Схема организации дорожного движения в непосредственной близости от образовательного учреждения с размещением соответствующих технических средств, маршруты движения детей и расположение парковочных мест**



Тротуар		Направление движения учеников в (из) гимназию
Проезжая часть		Движение транспортных средств
Здания		Остановка общественного транспорта
Гимназия		Нерегулируемый пешеходный переход
Искусственное освещение		Регулируемый пешеходный переход
Ограждение гимназии		Знак 1.23



**Маршруты движения организованных групп детей от ОУ к наиболее часто посещаемым объектам в ходе учебного процесса (например: стадион, парк, спортивно-оздоровительный комплекс)**



Тротуар



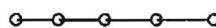
Направление движения учеников в (из) гимназию

Проезжая часть



Спортивная площадка

Здания



Ограждение гимназии

Гимназия



Искусственное освещение